
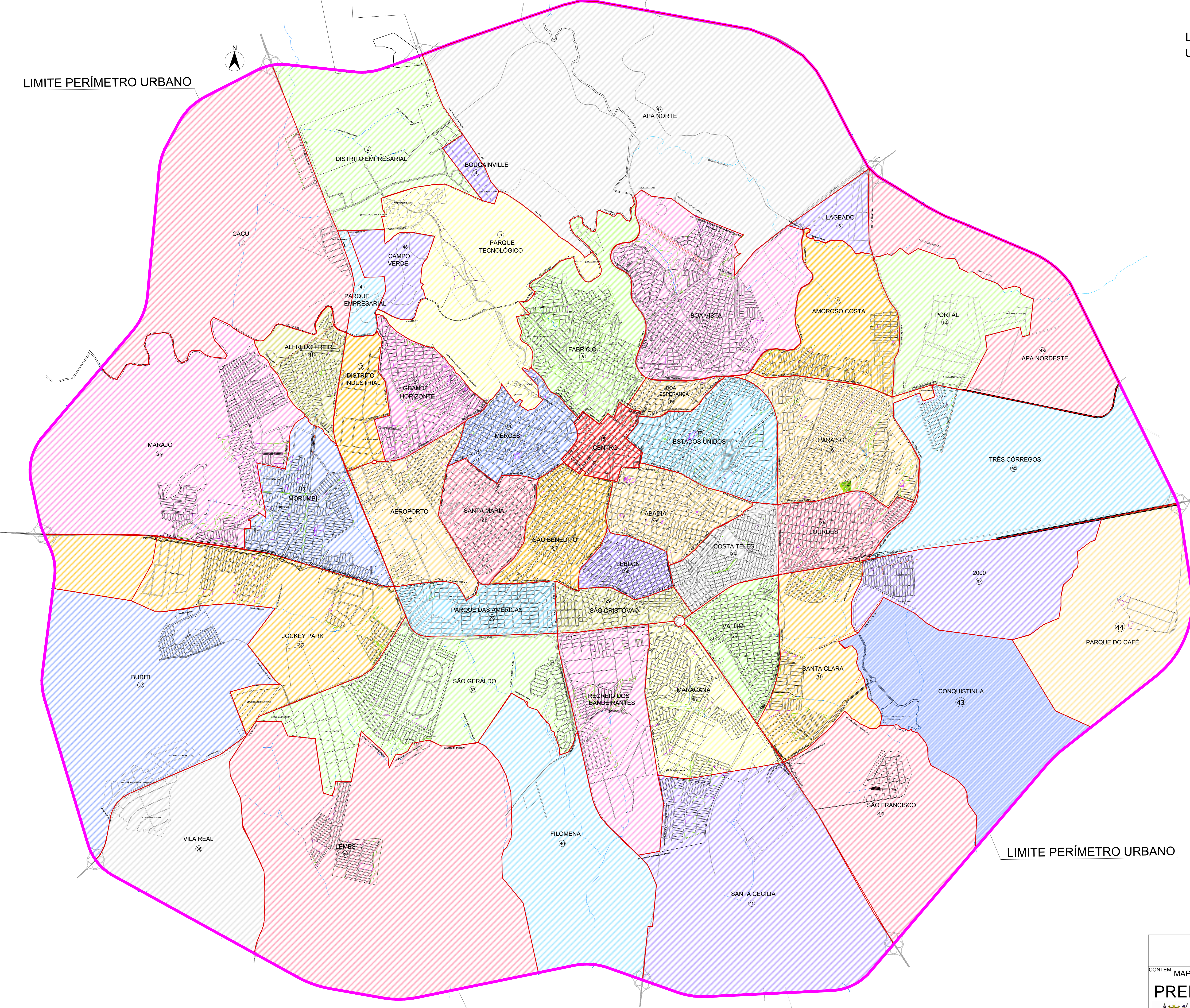


LIMITE PERÍMETRO URBANO




LEGENDA
UNIDADES DE PLANEJAMENTO E GESTÃO URBANA

- ① CAÇU
- ② DISTRITO EMPRESARIAL
- ③ BOUGAINVILLE
- ④ PARQUE EMPRESARIAL
- ⑤ PARQUE TECNOLÓGICO
- ⑥ FABRÍCIO
- ⑦ BOA VISTA
- ⑧ LAGEADO
- ⑨ AMOROSO COSTA
- ⑩ PORTAL
- ⑪ ALFREDO FREIRE
- ⑫ DISTRITO INDUSTRIAL I
- ⑬ GRANDE HORIZONTE
- ⑭ MERCÊS
- ⑮ CENTRO
- ⑯ BOA ESPERANÇA
- ⑰ ESTADOS UNIDOS
- ⑱ PARAÍSO
- ⑲ MORUMBI
- ⑳ AEROPORTO
- ㉑ SANTA MARIA
- ㉒ SÃO BENEDITO
- ㉓ ABADIA
- ㉔ LEBLON
- ㉕ COSTA TELES
- ㉖ LOURDES
- ㉗ JOCKEY PARK
- ㉘ PARQUE DAS AMÉRICAS
- ㉙ SÃO CRISTÓVÃO
- ㉚ VALLIM
- ㉛ SANTA CLARA
- ㉜ RESIDENCIAL 2000
- ㉝ SÃO GERALDO
- ㉞ RECREIO DOS BANDEIRANTES
- ㉟ MARACANÃ
- ㊱ MARAJÓ
- ㊲ BURITI
- ㊳ VILA REAL
- ㊴ LEMES
- ㊵ FILOMENA
- ㊶ SANTA CECÍLIA
- ㊷ SÃO FRANCISCO
- ㊸ CONQUISTINHA
- ㊹ PARQUE DO CAFÉ
- ㊺ TRÊS CÔRREGOS
- ㊻ CAMPO VERDE
- ㊼ APA NORTE
- ㊽ APA NORDESTE



LIMITE PERÍMETRO URBANO

LIMITE PERÍMETRO URBANO



CIDADE DE UBERABA

CONTÉM: MAPA 13 - UNIDADES DE PLANEJAMENTO E GESTÃO.dwg

PREFEITURA MUNICIPAL DE UBERABA

REVISÃO DA LEI DO PLANO DIRETOR - 2018

| | | |
|--|--------------------|--------------|
| Nº / NOME DO ARQUIVO: MAPA 13 - UNIDADES DE PLANEJAMENTO E GESTÃO.dwg | ESCALA: gráfica | FOLHA: 11 |
| | DATA: 2018 | |

LOCAL:C:\DGP\PROJETOS DE LEI - ALTERAÇÕES 2018\REVISÃO PLANO DIRETOR\PLANO DIRETOR\FINAL\MAPAS\MAPA 13 - UNIDADES DE PLANEJAMENTO E GESTÃO.dwg